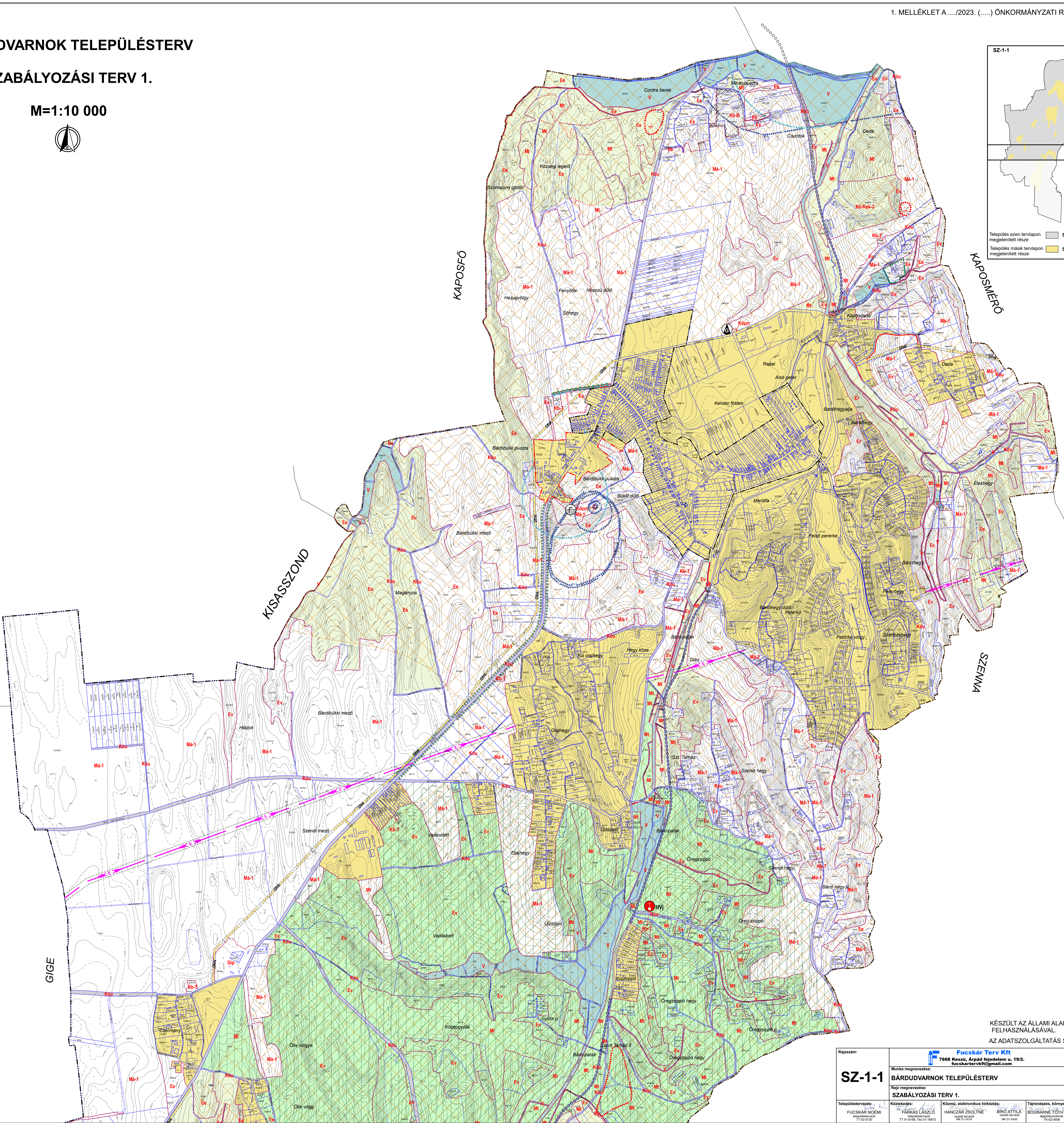
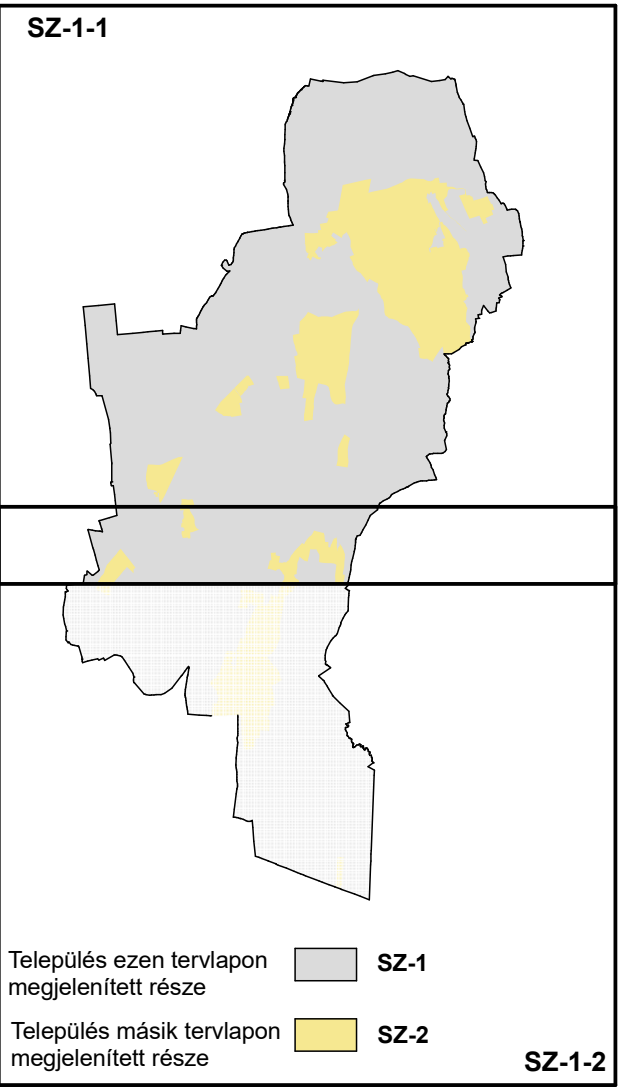


BÁRDUDVARNOK TELEPÜLÉSTERV

SZABÁLYOZÁSI TERV 1.

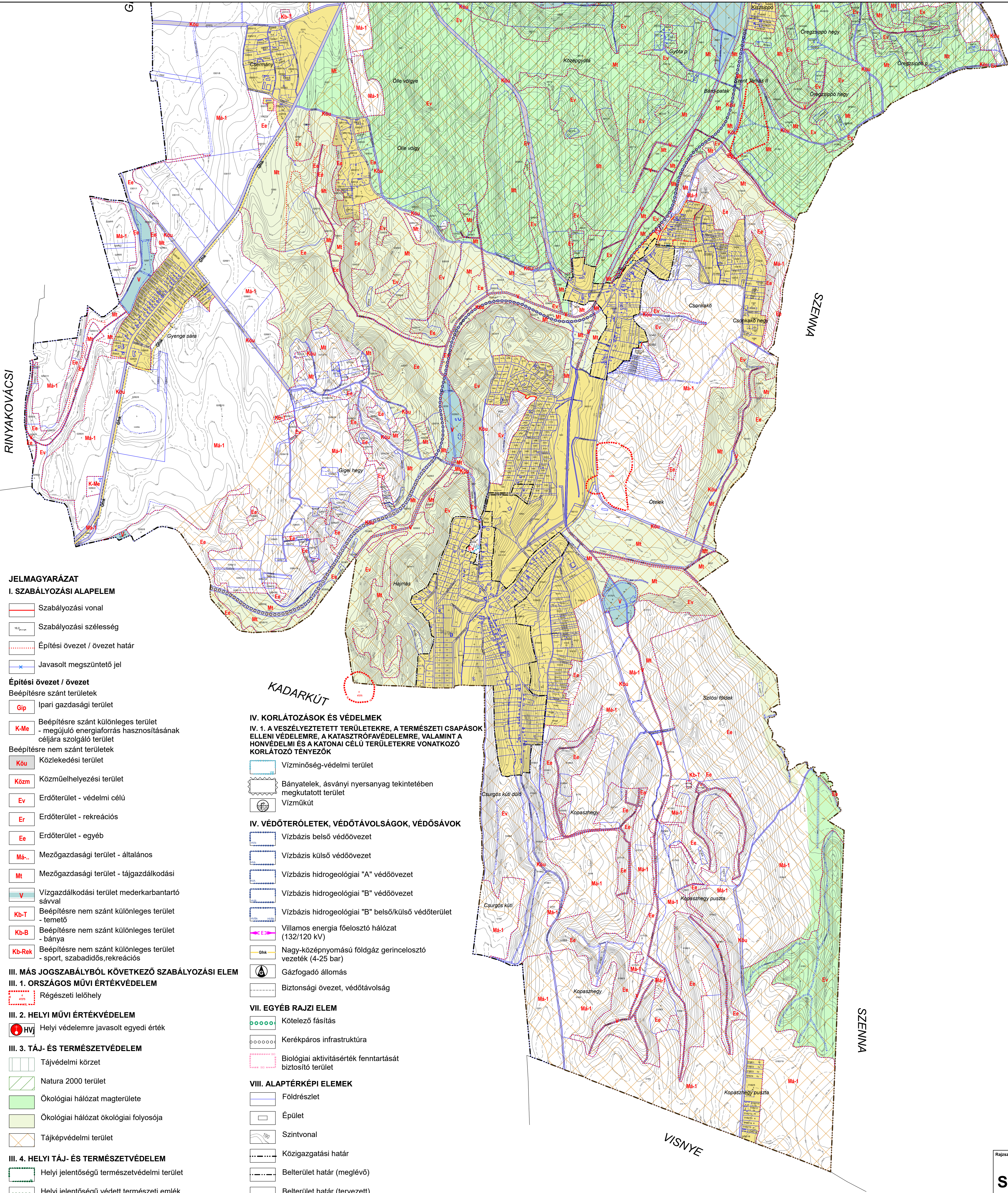
M=1:10 000



KÉSZÜLT AZ ÁLLAMI ALAPADATBÁZIS FELHASZNÁLÁSÁVAL

AZ ADATSZOLGÁLTATÁS SORSZÁMA: 2492

Rajzszám:	 Fucskár Terv Kft 7668 Keszű, Arpad fejedelem u. 19/2. fucskarterv@gmail.com	Jelzőszám:	8/2022
SZ-1-1	Munka megnevezése: BÁRDUDVARNOK TELEPÜLÉSTERV Rajz megnevezése: SZABÁLYOZÁSI TERV 1.	Lépték:	1:10000
Településtervezés:	Közlekedés:	Tájérendezés, környezetalkítás:	Dátum:
FUCSKÁR NOEMI településtervező TT 01-01/20	KÖZMŰ, elektronikus hírközlés: FARKAS LÁSZLÓ településtervező TT 01-01/198, Tűz 01-15/873	BŐRŐ ATTILA vezető tervező MK 01-01/0	2023. AUGUSZTUS
	HANCZÁR ZSOLTNÉ településtervező MK 01-01/0	BOGNÁRNE TÓTH RÉKA környezetvédelmi szakértő MK 02-01/0	DOLGÓS GERGELY környezetvédelmi szakértő MK 02-01/0



JELMAGYARÁZAT
I. SZABÁLYOZÁSI ALAPELEM

- Szabályozási vonal
- Szabályozási szélesség
- Építési övezet / övezet határ
- Javasolt megszüntető jel

Építési övezet / övezet

Beépítésre szánt területek

- Gip Ipari gazdasági terület
- K-Me Beépítésre szánt különleges terület - megújuló energiaforrás hasznosításának céljára szolgáló terület
- Beépítésre nem szánt területek
- K-Ma Közelkedési terület
- K-Mb Közműhelyezési terület
- Ev Erdőterület - védelmi célú
- Er Erdőterület - rekreációs
- Ee Erdőterület - egyéb
- Má-.. Mezőgazdasági terület - általános
- Mt Mezőgazdasági terület - tájgazdálkodási
- V Vizgazdálkodási terület mederkarbantartó sávval
- Kb-T Beépítésre nem szánt különleges terület - temető
- Kb-B Beépítésre nem szánt különleges terület - bánya
- Kb-Rek Beépítésre nem szánt különleges terület - sport, szabadidős, rekreációs

III. MÁS JOGSZABÁLYBÓL KÖVETKEZŐ SZABÁLYOZÁSI ELEM
III. 1. ORSZÁGOS MŰVI ÉRTÉKVÉDELME

- Régészeti lelőhely

III. 2. HELYI MŰVI ÉRTÉKVÉDELME

- HVI Helyi védelemre javasolt egyedi érték

III. 3. TÁJ- ÉS TERMÉSZETVÉDELME

- Tájvédelmi körzet
- Natura 2000 terület
- Ökológiai hálózat magterülete
- Ökológiai hálózat ökológiai folyosója
- Tájképvédelmi terület

III. 4. HELYI TÁJ- ÉS TERMÉSZETVÉDELME

- Helyi jelentőségű természetvédelmi terület
- Helyi jelentőségű védett természeti emlék

IV. KORLÁTOZÁSOK ÉS VÉDELMEK
IV. 1. A VESZÉLYEZTETETT TERÜLETEKRE, A TERMÉSZETI CSAPÁSOK ELLENI VÉDELMEKRE, A KATASZTRÓFAVÉDELMEKRE, VALAMINT A HONVÉDELMI ÉS A KATONAI CÉLÚ TERÜLETEKRE VONATKOZÓ KORLÁTOZÓ TÉNYEZŐK

- Vízminőség-védelmi terület
- Bányatelek, ásványi nyersanyag tekintetében megkutatott terület
- Vízműkút

IV. VÉDŐTERÜLETEK, VÉDŐTÁVOLSÁGOK, VÉDŐSÁVOK

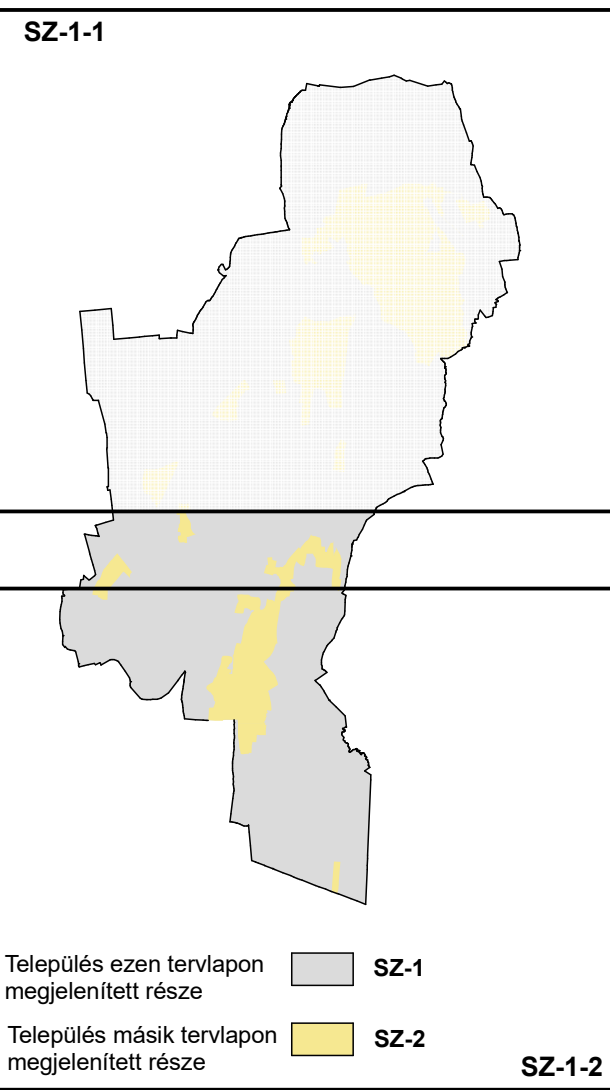
- Vízbázis belső védőövezet
- Vízbázis külső védőövezet
- Vízbázis hidrogeológiai "A" védőövezet
- Vízbázis hidrogeológiai "B" védőövezet
- Vízbázis hidrogeológiai "B" belső/külső védőterület
- Villamos energia főelosztó hálózat (132/120 kV)
- Nagy-középnomású földgáz gerincelosztó vezeték (4-25 bar)
- Gázfogadó állomás
- Biztonsági övezet, védőtávolság

VII. EGYÉB RAJZI ELEM

- Kötelező fásítás
- Kerékpáros infrastruktúra
- Biológiai aktivitásérték fenntartását biztosító terület

VIII. ALAPTÉRKÉPI ELEMOK

- Földrészlet
- Épület
- Szintvonal
- Közigazgatási határ
- Belterület határ (meglévő)
- Belterület határ (tervezett)



KÉSZÜLT AZ ÁLLAMI ALAPADATBÁZIS FELHASZNÁLÁSÁVAL.
AZ ADATSZOLGÁLTATÁS SORSZÁMA: 2492

Rajzszám:	Fucskár Terv Kft 7668 Keszü, Árpád fejedelem u. 19/2. fucskarterv@gmail.com	Jelzőszám:	8/2022
SZ-1-2	Munka megnevezése: BÁRDUDVARNOK TELEPÜLÉSTERV	Lépték:	1:10000
Rajz megnevezése: SZABÁLYOZÁSI TERV 1.	Dátum:	2023. AUGUSZTUS	
Településtervező: FUCSKÁR NOEMI telepulervez@fucskarterv.hu T: 06-6980... T: 06-6980...	Kötelező: FARKAS LÁSZLÓ telepulervez@fucskarterv.hu T: 06-6980... T: 06-6980...	Közmű, elektronikus hírközlés: HANCZÁR ZSOLTINÉ vezető tervező H: 06-6980... H: 06-6980...	Tájérendezés, környezetalkítás: BÖGNÁRNE TÓTHI RÉKA vezető tervező H: 06-6980... H: 06-6980...
DOLGOS GERGELY környezetgazdálkodási szakértő H: 06-6980... H: 06-6980...			